

# AU LONG DES BORDS DE SAÔNE


Nouvelle destination à découvrir, la belle vallée de la Saône entre les départements de l'Ain, du Rhône et de la Saône-et-Loire. Des Dombes aux coteaux du Beaujolais, des vestiges de Cluny aux forêts de Bourgogne, c'est tout un monde de pistes superbes, tout un univers secret qui attend à présent votre 4x4. Première étape à vivre, celle qui vous fera remonter les rives de Saône pour vous plonger ensuite dans les ors du vignoble !  
Par Philippe Grielen



Parcours  
**42,10 km**  
Durée  
**Une journée**  
avec les visites

LE BEAUJOLAIS (1ère partie)  
DE CHÂTILLON-SUR-CHALARONNE À CHIROUBLES

# DE CHÂTILLON-SUR-CHALARONNE À CHIROUBLES



Les bords paisibles des rivières, au pays de la Dombes.

## Balade, mode d'emploi

Se balader sur les plus belles pistes de France, c'est ce que nous vous proposons dans le cadre de nos RandoToy. Une invitation au voyage que nous vous assurons passionnante à condition de respecter certaines règles de base.

► La première recommandation - essentielle ! - est donc de ne partir qu'à un ou deux véhicules. C'est à cette seule condition que nous pourrions garantir une balade sans problème, sachant que des voitures isolées passeront toujours plus facilement que ne saurait le faire un groupe.

► Les pistes sélectionnées sont toutes librement ouvertes à la circulation : elles sont axées sur la découverte et non sur le franchissement. Pour cette raison, inutile de partir à plusieurs pour pouvoir éventuellement s'entraider puisque le niveau de difficulté des pistes ne le justifie pas.

► L'itinéraire est en revanche bien stabilisé et ne devrait, en principe, pas subir de rapides changements. Néanmoins, il peut toujours arriver que de petites modifications puissent se produire avec le temps. C'est assez rare, mais si tel était le cas, le mieux serait alors de quitter l'itinéraire pour le reprendre un peu plus loin, en un lieu facilement identifiable (village...).

► Pas la peine de forcer les choses : il est préférable de perdre un petit peu de chemin en respectant l'esprit de nos balades qui est de toujours passer en douceur.

Il vous faut également tenir compte des conditions locales (météo, période de chasse, état des pistes...) qui, si elles sont défavorables, peuvent avoir une incidence sur le déroulement du circuit.

► Pour éviter cela, nous vous incitons fortement à passer un petit coup de fil au club avant de partir, histoire de savoir si tout est OK sur le trajet que vous comptez emprunter.

► Le suivi de l'itinéraire se fera bien sûr en utilisant la cartographie incluse dans notre reportage. Celle-ci comporte tous les éléments du paysage dont la présence viendra confirmer l'exactitude de votre progression.

► Piste ou goudron, montées et descentes, bois ou prairies, églises et calvaires... seront autant d'indices qui faciliteront en permanence votre repérage.

► Très importants aussi sont les "Points kilométriques" affectés à chaque intersection et qui devront correspondre aux données que vous fournira le compteur journalier de votre propre 4x4.

► Enfin, vous remarquerez également qu'aucune de nos cartes ne présente d'échelle cohérente, ni d'orientation géographique précise et que le dessin des chemins n'est pas toujours conforme à ce qu'il est sur le terrain. Ceci permettant évidemment de répondre à nos contraintes de mise en pages.



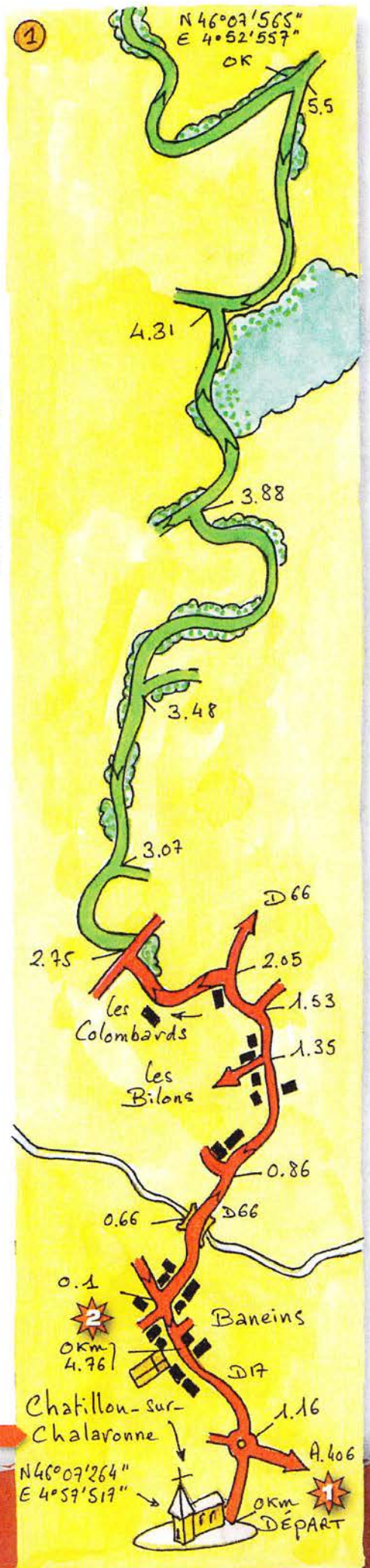
Galets de Saône et murs de pisé, c'est la signature des fermes traditionnelles de cette jolie région.

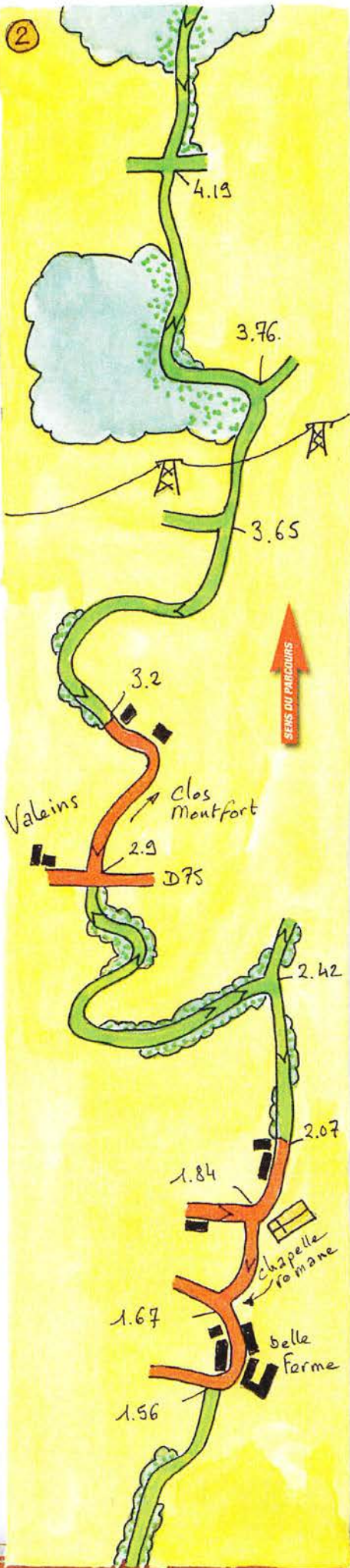


**PK 0.** Départ depuis le centre médiéval de Châtillon-sur-Chalaronne. Ne manquez pas de visiter cette superbe petite ville.




**PK 4,76** Remise à 0 devant l'église de Baneins. On trouvera la piste 2,75 km plus loin, au hameau des Colombards.





- 1** Le Toy de Jean-Pierre au départ, devant la porte de Villars à Châtillon-sur-Chalaronne.
- 2** Même pendant les pluies, les bourbiers ne posent guère de problème car les fonds restent durs.
- 3** L'arrivée sur la ferme du PK 1,56, carte 2.
- 4** La vieille église romane de la carte 2, entre Baneins et Valeins.
- 5** Joli pigeonnier à Peyzieux-sur-Saône à l'entrée de village.
- 6** Une traversée du Beaujolais, c'est un voyage dans l'espace mais aussi dans le temps...
- 7** L'entrée dans le Beaujolais, à vivre avec bonheur et sans modération !
- 8** Les pistes de l'Ain sont belles aussi. Elles sont particulièrement longues sur l'ouest des Dombes, avant d'atteindre la Saône.



# DE CHÂTILLON-SUR-CHALARONNE À CHIROUBLES

## Ce qui vous attend sur les pistes

► **Longueur de la balade** : 42,10 km.

► **Temps de parcours** : une petite journée, en comptant les visites.

► **Comment s'y rendre ?** Châtillon-sur-Chalaronne se trouve dans l'Ain, 40 km au Nord de Lyon, à mi-distance entre Villefranche-sur-Saône et Bourg-en-Bresse, par la D-936. Quant à Chiroubles, ce petit village bien connu se trouve 20 km plus à l'Ouest, de l'autre côté de la Saône, en plein vignoble du Beaujolais. Accès par l'A-6, sortie n°30 à Belleville. Puis suivre la D-18 sur 11 km.

► **Balades annexes** : Cet itinéraire sera suivi par deux autres, entre Chiroubles et Tramayas (Action 4x4 n°117), puis entre Tramayas et Monsols (Univers Toy n°26). À eux trois, ce sont près de 140 km de superbes chemins qui s'offriront alors à votre 4x4.

► **La région** : Belle et diversifiée, elle présente un vrai côté sauvage. On traversera d'abord l'extrémité de la plaine des Dombes avant de franchir la Saône pour entrer dans les coteaux du Beaujolais. Dans ces dernières hauteurs s'exerce à la fois une certaine pression touristique et le travail quasi permanent des vignerons. C'est donc ici ainsi que sur le chemin de halage des bords de Saône, qu'il conviendra de faire le plus attention et de rouler tranquillement. Habitat très groupé avec peu de hameaux

et de fermes isolées. Pas de problème avec les riverains à condition d'avancer en douceur.


► **Le profil des pistes** : La région est riche en chemins. Le terrain, au sol lourd, peut se faire gras sous la pluie. Mais les fonds sont durs, calcaires et pierreux laissant ainsi peu de place aux bourbiers. Sur notre itinéraire, pas de difficulté majeure et pas de risque de rayures pour vos peintures. Le réseau des chemins est particulièrement dense. Ceux-ci sont souvent longs et anciens parfois flanqués de vieilles haies. Il est rare qu'ils recoupent le goudron. L'altitude moyenne reste basse, autour des 200 m en vallée de Saône. Davantage dès que l'on attaque les coteaux des vignobles (400 m). Donc, normalement, pas de crainte à avoir quant à d'éventuelles congères ou avec les neiges de l'hiver. Restez toutefois vigilants et n'oubliez jamais de consulter la météo.

► **Les saisons à éviter** : Pas de problème particulier si l'on circule de manière isolée. Toutefois, évitez de rouler le week-end d'ouverture de la chasse, au début de septembre.

► **L'équipement à prévoir** : Rien de particulier sur cet itinéraire. Mieux vaut avoir quand même de bons pneus mixtes si le terrain est gras, de l'automne au printemps. Une hachette peut aussi s'avérer utile en cas de bois tombé sur les pistes.



5



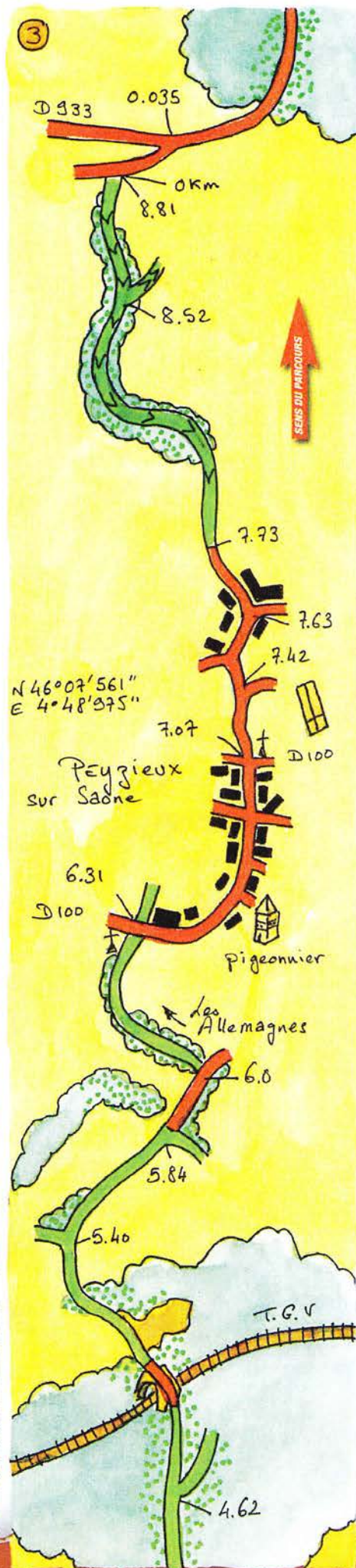
6


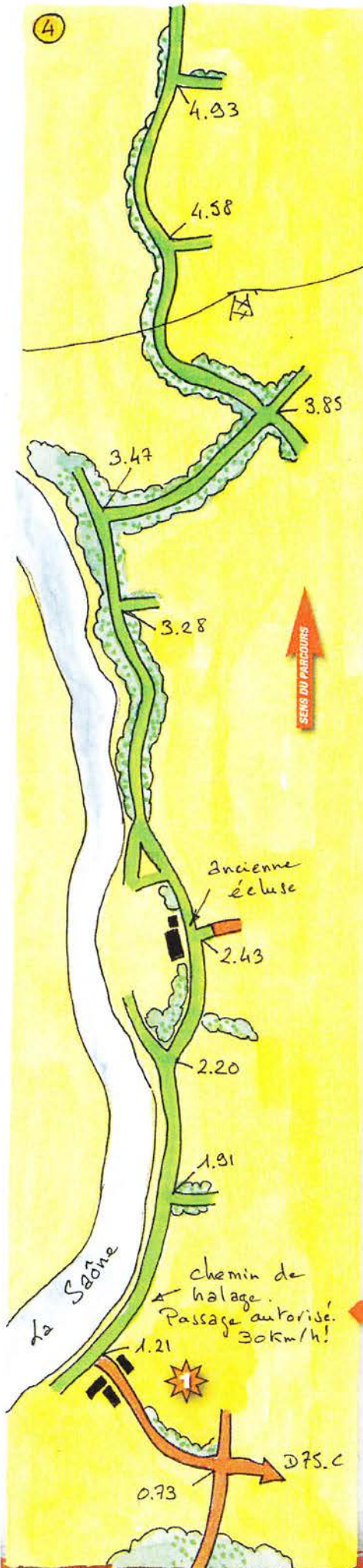


7



8





**1** Belle et vallonnée, la région se parcourt aisément au volant d'un 4x4.


**2** On se perd dans les ruelles sans âge des villages oubliés...

**3** La nature à l'état pur ne se découvre qu'en douceur, au plus secret des chemins...

**4** Belle ferme des vignobles. Ici, la couleur des vieux murs se fond dans celle des vignes automnales...


**5** Sur les bords de la Saône, le chemin de halage reste autorisé aux véhicules. Vitesse limitée à 30 km/h !

**6** La montée par les chemins et les bois en direction de Chiroubles.



**★ PK 1,21** Arrivée sur les bords de Saône. La circulation est autorisée sur le chemin de halage. Vitesse maxi 30 km/h. En cas de fortes crues, le chemin peut être sous les eaux...

# DE CHÂTILLON-SUR-CHALARONNE À CHIROUBLES



## GITES ET COUVERTS

### À Châtillon-sur-Charonne

**L'hôtel restaurant de la Tour.** Bien placé sur la place de la mairie et près des ruelles médiévales, le cadre est superbe. Accueil parfait, serveuse agréable et bon rapport qualité / prix gastronomique. Menu de 20 à 74 € et vins de qualité, desserts personnalisés.

Tél. 04 74 55 05 12 & [www.hotel-latour.com](http://www.hotel-latour.com)

### À Villié-Morgon

**Le château de Bellevue.** Majestueuse demeure de caractère du XIX<sup>e</sup> siècle, le Château de Bellevue à 2 km de Chiroubles surplombe le village de Villié-Morgon sur la colline de Bellevue, au cœur du Beaujolais viticole. Il fut habité par des personnages de renom, tels les Frères Lumière, inventeurs du cinéma ou encore la princesse Lieven, née Chateaubriand. Cinq chambres d'hôtes raffinées (de 97 à 155 € la double) vous accueillent au cœur d'un magnifique parc à l'anglaise de plus de 3 hectares. Arboré d'essences rares et centenaires, il offre une vue magnifique sur le Beaujolais. Le parc est d'ailleurs classé parmi les jardins remarquables en Rhône-Alpes. Parking privé. Tél. 04 74 66 98 88 & [www.chateau-bellevue.fr](http://www.chateau-bellevue.fr)

**L'hôtel-restaurant Le Villon.** Excellent établissement avec des tarifs un peu plus abordables.

Tél. 04 74 69 16 16.

### À Chiroubles

**Restaurant le Chiroublon.** L'établissement est très modeste, mais sa cuisine régionale est soignée et copieuse : saucisson de Lyon, coq au vin... et bon vin du pays en pichet. C'est près de la Poste (parking), sur la D-86, en plein centre-ville, juste au point d'arrivée de notre itinéraire.

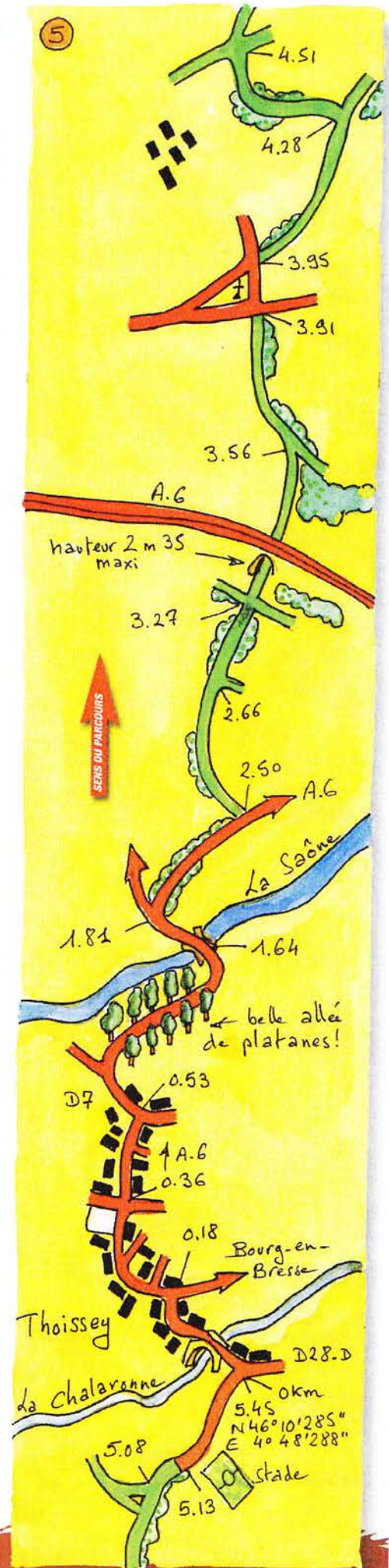
Tél. 04 74 04 24 87.

**La Terrasse du Beaujolais** à Chiroubles qui domine toute la vallée de la Saône, de Mâcon à Lyon, avec une superbe vue sur les Alpes et le Mt Blanc par temps clair. (Avant d'arriver au col du Fut d'Avenas).

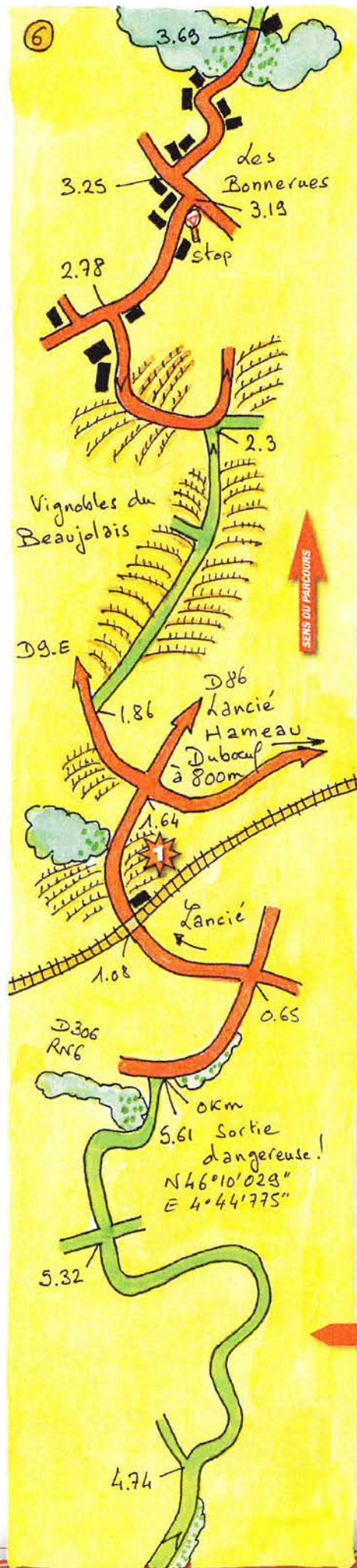
Tél. 04 74 69 90 79.

**Le Relais des Sapins,** juste après le col du Fut d'Avenas, très bonne petite auberge de campagne. Ces trois établissements se trouvent comme Bellevue à environ 5 km, par la route, au Sud de Chiroubles.


Tél. 04 74 69 91 70.



# DE CHÂTILLON-SUR-CHALARONNE À CHIROUBLES



**Merci !** Tous nos remerciements s'adressent à Yves et à Dominique, à René Grossmann et à Jean-Pierre Lignereux qui ont su nous faire découvrir les chemins de leur superbe région.



## LES LIEUX À DÉCOUVRIR

**Châtillon-sur-Chalaronne** ★★, pour ses vieux quartiers ★★ et sa porte médiévale ★, ses superbes halles ★★ et ses maisons à colombage ★.

> **Les pistes\* et les belles fermes** à pisé ★ du nord-ouest de la Dombe.

**Le hameau Duboeuf**, un parc à thème œnologique ★★ à Romanèche-Thorins.


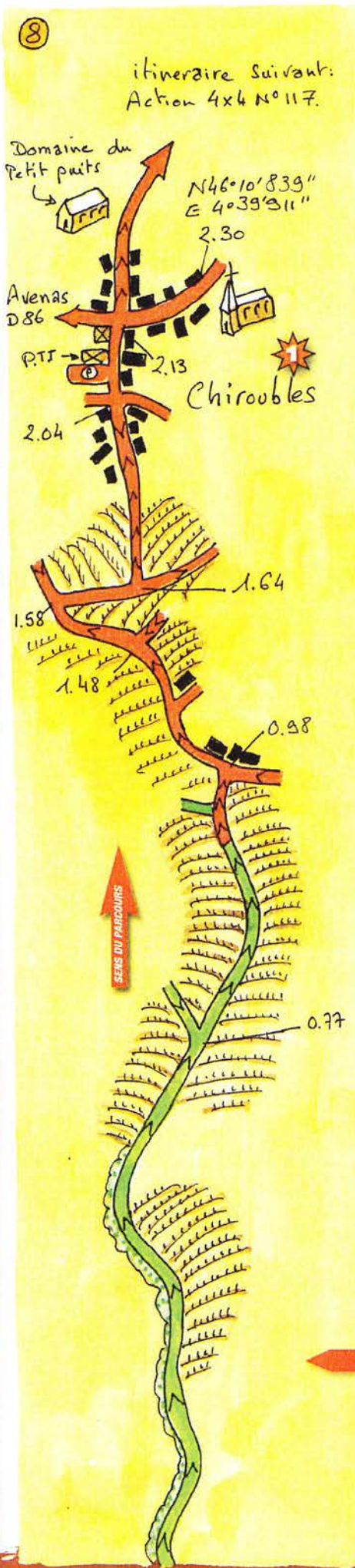
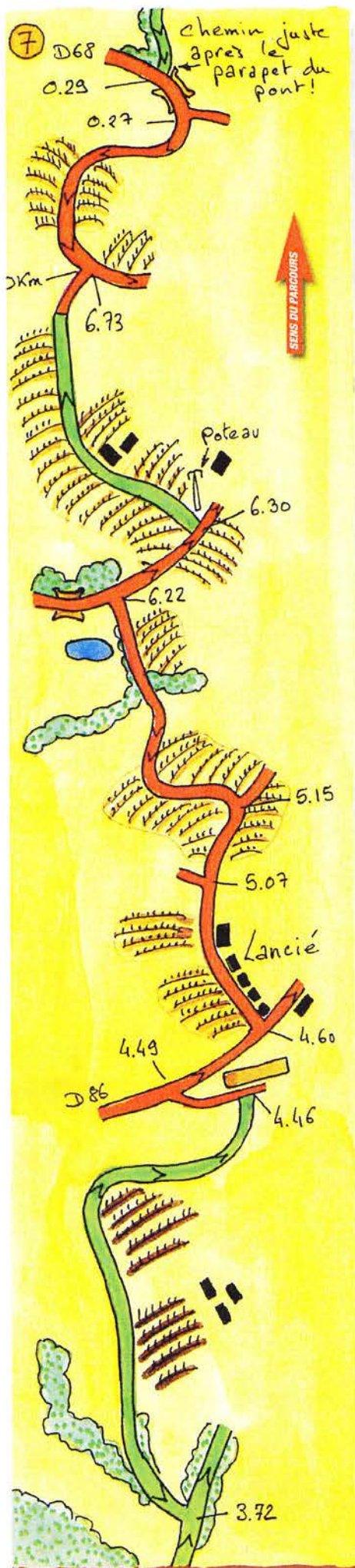
**Le chemin de halage** ★ des bords de Saône.

**Les vignobles du Beaujolais** ★★, particulièrement lors des couleurs de l'automne.

**Le Domaine du Petit Puits** ★★, une cave vinicole des hauts de Chiroubles où l'on pourra s'initier aux bons vins du Beaujolais. Céline et Gilles Méziat vous y attendent. Tél. 04 74 69 15 90.



**PK 1,64** Au carrefour, vous pouvez faire un petit crochel jusqu'au parc œnologique du "hameau Duboeuf" à Romanèche-Thorins. La visite vous prendra plusieurs heures !



- 1 On glisse le long des vieux chemins pour descendre cette fois sur Lancié.
- 2 Perdu dans une mer de vignes aux couleurs mordorées, le clocher de Lancié annonce déjà les hauteurs boisées du Beaujolais Vert.
- 3 Ces petits chemins méconnus qui sentent bon la bruyère, la fougère et le cèpe...
- 4 On plonge maintenant sur le val de Saône. En face, on aperçoit déjà les monts du Beaujolais.

**PK 2,13** Fin de l'itinéraire à Chiroubles. La balade suivante (Action 4x4 n°117) repartira d'ici, du petit parking de la Poste.